


KRAJ:	MORAVSKOSLEZSKÝ
KATASTRÁLNÍ ÚZEMÍ:	SUCHDOL NAD ODROU
PARCELY:	PARCELY
DRUH POZEMKŮ:	OSTATNÍ PLOCHA

SO 132 - HOSPODÁŘSKÝ SJEZD
Podrobný podélný profil: HS10
M 1:500/50
Rozsah: km 0,00000 - km 0,022
SIL.III/04736



SROVNÁVACÍ ROVINA: 265,00 Bpv

ZMĚNA PŘÍČ. SKLONU:

KÓTY NIVELETY:

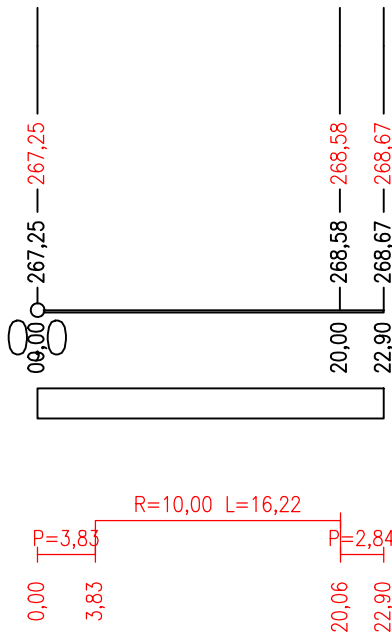
KÓTY TERÉNU:

STANIČENÍ:

VZDÁLENOST PŘ. ŘEZŮ:

STANIČENÍ PŘ. ŘEZŮ:

SMĚROVÉ POMĚRY:









ZMĚNA VÝKRESU:

Č. ZMĚNY	PŘEDMĚT ZMĚNY	ZMĚNU PROVEDL	PODPIS	DATUM ZMĚNY
1				
2				
3				

SO 132

SOUŘADNICOVÝ SYSTÉM : JTSK

VÝŠKOVÝ SYSTÉM : B.p.v.

VEDOUČÍ PROJEKTANT - HIP	ING. MARTIN STANĚK		 	
ZODPOVĚDNÝ PROJEKTANT	ING. MARTIN STANĚK			
VYPRACOVAL	ING. BĚLA ČTVRTKOVÁ			
KONTROLOVAL	ING. ZDENĚK LEGERSKÝ			
Kraj, MěÚ, ObÚ	MORAVSKOSLEZSKÝ KRAJ, SUCHDOL NAD ODROU			
OBJEDNATEL, INVESTOR	STÁTNÍ POZEMKOVÝ ÚŘAD, NOVÝ JIČÍN			
NÁZEV AKCE: Realizace SZ navržených v KoPÚ Suchdol nad Odrou-I.etapa			DATUM	08/2017
			FORMÁT	A4 x 5
			MĚŘÍTKO	1 : 500/ 50
			STUPEŇ	DSP+PDPS
			ZAK. ČÍSLO	170088
NÁZEV OBJEKTU: HOSPODÁŘSKÝ SJEZD HS10				
NÁZEV VÝKRESU: PODÉLNÝ PROFIL			Č. SOUPRAVY	Č. VÝKRESU 03